

Commune de  
**SAINT-LAURENT DE LA PREE**

**PLAN LOCAL D'URBANISME  
REVISION**

**PLAN DES SERVITUDES**

**PARTIE NORD**

1/5000 **REÇU**  
# 3 FEV 2005

P.O.S. / P.L.U.	PRESCRIT	PROJET ARRETE	PUBLIE	APPROUVE
ELABORATION	Le 31.07.1975	Le	Le 20.07.1978	Le 06.03.1980
REVISION				
N°1	Le 16.05.1988	Le 23.05.1990		Le 13.12.1990
N°2	Le 21.10.1998			
N°3	Le 28.11.2001	Le 26.11.2003		
MODIFICATION				
N°1				Le 30.07.1982
N°2				Le 12.08.1982
N°3				Le 18.08.1983
N°4				Le 10.07.1987
N°5				Le 06.03.1995
N°6				Le 02.05.1998
N°7				Le 26.06.1998

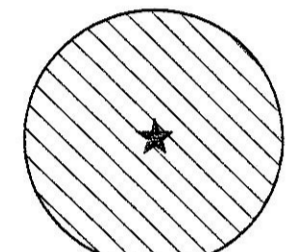


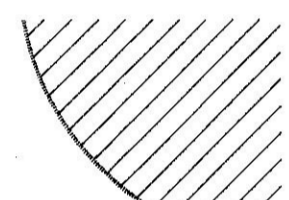
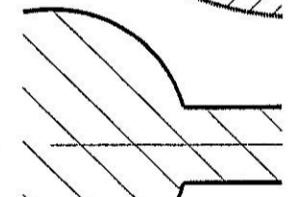

EN VOIE D'ÊTRE MIS EN VIGNEUR À LA DECISION MUNICIPALE  
DU 19.01.2005

Le Maire

POINT Stratégie Urbaine  
25 rue Yvernia 17200 Rochefort  
Tel: 05 49 39 20 84 Fax: 05 49 39 49 02

DIRECTION DEPARTEMENTALE DE L'EQUIPEMENT  
DE LA CROISSETTE MARITIME  
Service d'Urbanisme et d'Etat  
Chemin de la Gare 17100 LA ROCHELLE

**Légende**

-  **AC1** Servitudes de protection des monuments historiques classés ou inscrits
-  **EL3** Servitudes de halage et de marchepied. Conservation du domaine public fluvial
-  **I.4** Servitudes relatives à l'établissement des canalisations électriques
-  **PT1** Servitudes relatives aux transmissions radioélectriques concernant la protection des centres de réception contre les perturbations électro-magnétiques
-  **PT2** Servitudes relatives aux transmissions radioélectriques concernant la protection contre les obstacles, des centres d'émission et de réception exploités par l'Etat
-  **T1** Servitudes relatives aux chemins de fer

